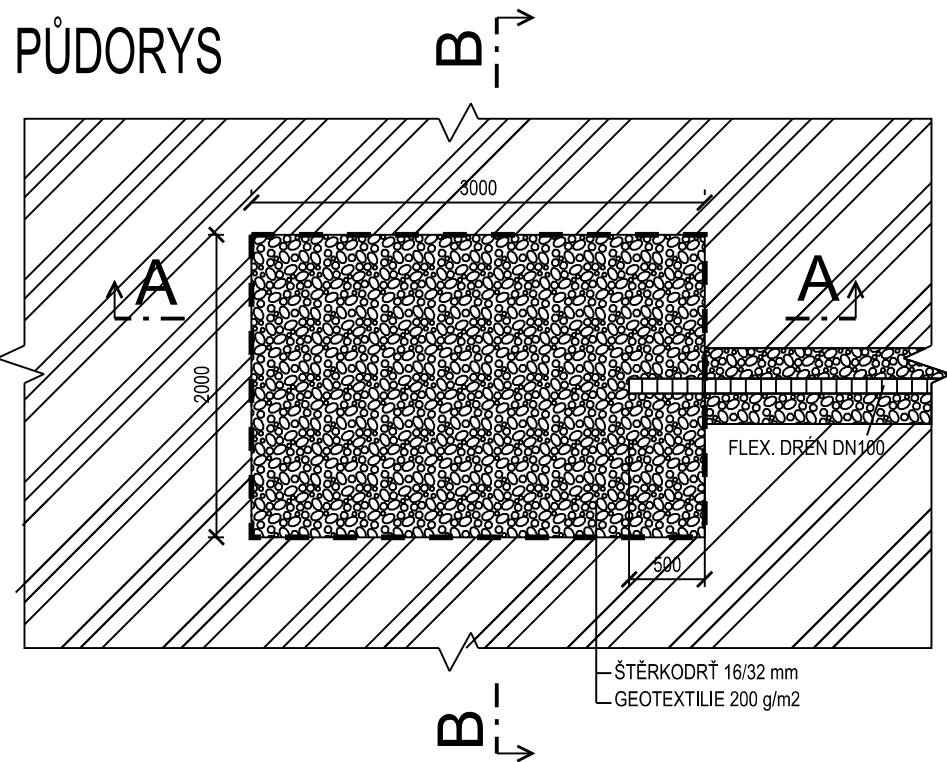


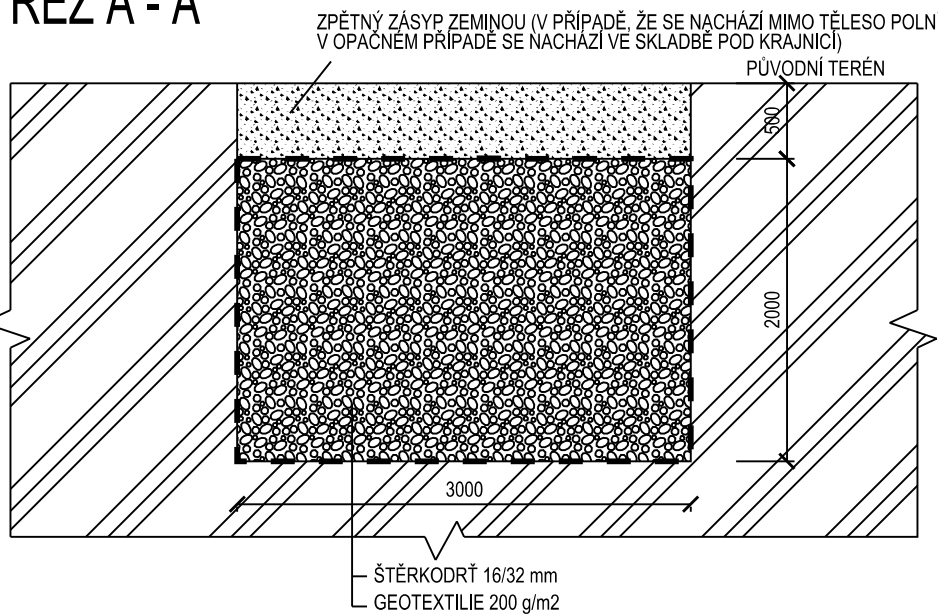
VZOROVÝ PŘÍČNÝ ŘEZ ZASAKOVACÍ JÍMKOU

km 0.003 00

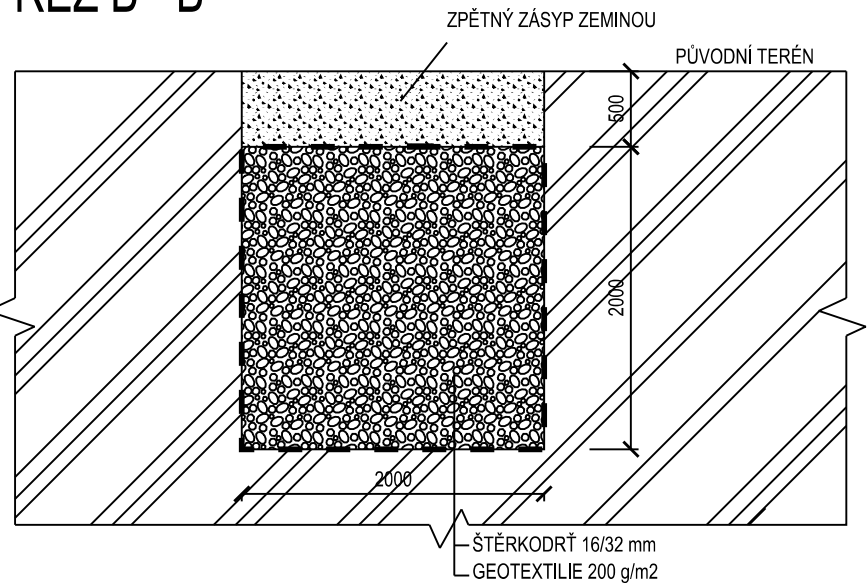
PŮDORYS



ŘEZ A - A



ŘEZ B - B



Veškeré inženýrské sítě jsou v PD uvedeny orientačně, před zahájením stavby musí být vytyčeny v předstihu dle požadavku jednotlivých správců sítí !

VYPRACOVAL	ZODP. PROJ.	ODP. ZAST	<div>Hanousek s.r.o.</div> <div>Barákova 41, Prostějov</div> <div>IČO: 29186404</div> <div>tel. 777 623 608, 582 331 013</div> <div>e-mail: hanousek.pv@centrum.cz</div> <div>www.hanousekpv.cz</div>	
Ing. Jan Krč	Ing. Miroslav Lošťák	Ing. František Hanousek		
OBEC, k.ú.:	Třinec, Karpentná			
KRAJ, OBEC s rozš.pús.:	Moravskoslezský, Třinec			
OBJEDNATEL:	Česká republika - Státní pozemkový úřad, Krajský pozemkový úřad pro Moravskoslezský kraj Pobočka Frýdek-Místek		ZAK. - ARCH. ČÍSLO	5/1/23 - 226/1
AKCE:	<div>Realizace SZ v k.ú. Karpentná</div> <div>SO 02 Polní cesta C2</div>		DATUM	srpen 2023
			MĚŘITKO	1 : 50
			SOUŘ. SYSTÉMY	S-JTSK, Bpv
			STUPEŇ	DSP/DPS
PŘÍLOHA:	Zasakovací jímka	Č. PŘÍLOHY	Č. KOPIE	
		D.2.6.	1	